






KLAD MAPOVÝCH LISTOV :

Legenda existujúcich IS:

- | | |
|--|---------------------------------|
| | ochranné vedenie podzemné |
| | oznamovacie vedenie podzemné |
| | oznamovacie vedenie podzemné |
| | silové vedenie VVN nadzemné |
| | silové vedenie VN nadzemné |
| | silové vedenie VN podzemné |
| | silové vedenie NN a VO nadzemné |
| | silové vedenie NN a VO podzemné |
| | plynové potrubie NTL nadzemné |
| | plynové potrubie STL podzemné |
| | plynové potrubie VTL podzemné |
| | kondenzačné potrubie podzemné |
| | vodovodné potrubie podzemné |

Legenda:

-  dopravná značka - veľká tabuľa
-  dopravná značka - obec
-  Signalizačná tyč, stĺpik (bez rozlíšenia druhu)
-  Signalizačná tyč, stĺpik pre plynovod
-  Signalizačná tyč, stĺpik pre vodovod

POZNÁMKA:
SÚRADNICOVÝ SYSTÉM: S-JTSK, realizácia JTSK
VÝŠKOVÝ SYSTÉM: Bpv
ZAMERANIE VYKAZUJE STAV KU DŇU: 13. 02. 20
POUŽITÉ MAPOVÉ ZNAČKY PODĽA STN 013411

Náležitostí a přesně
zodpovídat předpis

Dátum: 18.09.2020
Podpis:

ISPO spol. s r. o.
Inžinierska
Slovenská
tel.: 051 22 11 11

ierske stavby 86, 080 01 Prešov 74 636 95, 74 636 99	AUTORIZAČNE OVERIL: ING.M.KUBANKA	VYPRACOVA ING. M. TKAČ
	MERAL: J.KOZDROVY ING. M. KUBANKA	KONTROLOV ING.M.KUBANKA

OBJEDNÁVATEL: Banskobystrický sa

mosprávny kraj

KAT ÚZEMIE: BEČOV, ČERŇIN

KRAJ; BANSKOBYSTRICKÝ	DÁTUM:
-----------------------	--------

STAVBA: **Rekonštrukce**

	STUPEŇ:
Veškeré části o městě:	

II/591 Banská Bystrica - hr. ok.

Č.ZÁKAZKY:

III.591	Dalska Dystnica - III. OK
---------	---------------------------

I. DD/ZV - ZVOLEŇSKÁ SLATINA I. ETAPA	MIERKA:

ČASŤ: **DOKUMENTÁCI**

A MERAČSKÝCH PRÁC